


Председателю комитета рыбного  
хозяйства Правительства  
Хабаровского края  
Королю Н. В.

Kimееva@omrvor.ru

**Уважаемый Никита Валерьевич!**

Просим Вас на очередном заседании комиссии по формированию границ  
рыболовных участков сформировать рыболовный участок в Ванинском  
муниципальном районе Хабаровского края с назначением для организации  
любительского рыболовства согласно приложению.

Приложение на 3 л. в 1 экз.

Петров Э В 

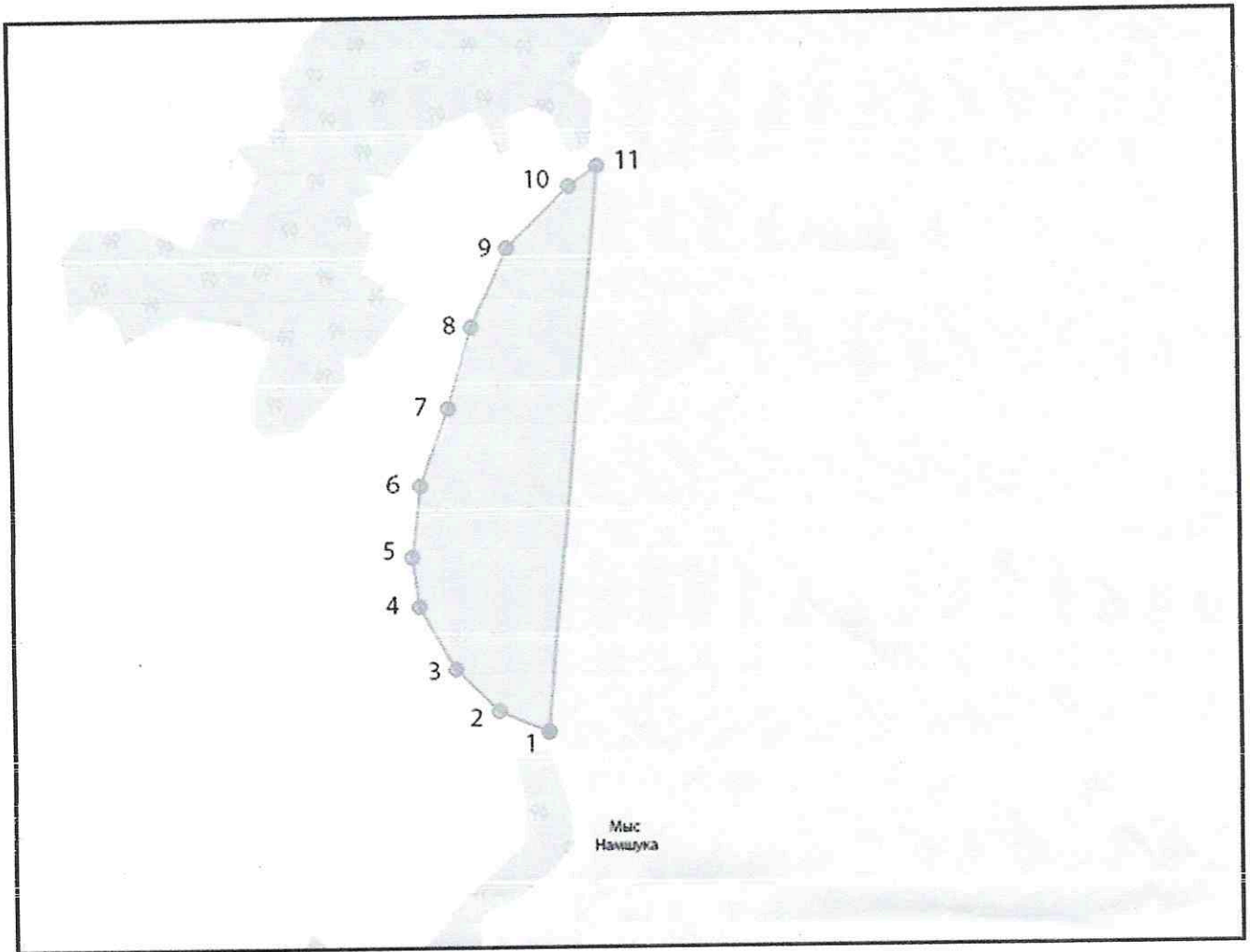
21.12.2022.

Петров Эдуард Валентинович  
+7(914)160-06-98

Kimееva@omrvor.ru  
deakey.ivan@gmail.com

Вх 3776

<b>Муниципальный район</b>	Ванинский
<b>Вид рыболовного участка</b>	Морские
<b>Водоем, наименование рыболовного участка</b>	Татарский пролив
<b>Географические координаты базовых точек границ рыболовного участка (широта / долгота)</b>	№1: 49° 23' 05.55" 140° 25' 48.98" №2: 49° 23' 10.43" 140° 25' 31.21" №3: 49° 23' 21.05" 140° 25' 15.79" №4: 49° 23' 36.33" 140° 25' 02.94" №5: 49° 23' 48.59" 140° 25' 00.62" №6: 49° 24' 05.67" 140° 25' 03.28" №7: 49° 24' 24.82" 140° 25' 13.72" №8: 49° 24' 44.45" 140° 25' 22.7" №9: 49° 25' 03.42" 140° 25' 35.74" №10: 49° 25' 17.96" 140° 25' 58.17" №11: 49° 25' 22.74" 140° 26' 09.13"
<b>Описание границ рыболовного участка</b>	1) от базовой точки №1 до базовой точки №2 по береговой линии; 2) от базовой точки №2 до базовой точки №3 по береговой линии; 3) от базовой точки №3 до базовой точки №4 по береговой линии; 4) от базовой точки №4 до базовой точки №5 по береговой линии; 5) от базовой точки №5 до базовой точки №6 по береговой линии; 6) от базовой точки №6 до базовой точки №7 по береговой линии; 7) от базовой точки №7 до базовой точки №8 по береговой линии; 8) от базовой точки №8 до базовой точки №9 по береговой линии; 9) от базовой точки №9 до базовой точки №10 по береговой линии; 10) от базовой точки №10 до базовой точки №11 по береговой линии; 11) от базовой точки №11 до базовой точки №1 по прямой линии; 12) исключая сушу
<b>Размер рыболовного участка</b>	Длина по береговой линии - 5 100 м Площадь - 336 га
<b>Цель использования рыболовного участка (вид рыболовства)</b>	Для организации любительского рыболовства



Маштаб 1:450



**АДМИНИСТРАЦИЯ  
Ванинского муниципального  
района Хабаровского края**

Мира пл., 1, рп. Ванино, Хабаровский край, 682860,  
Тел. (42137) 5-51-54. Факс (42137) 5-52-52.  
E-mail: uprav@vanino.org  
<https://vaninoadm.khabkrai.ru>

Председателю комитета рыбного  
хозяйства Правительства  
Хабаровского края

Н.В. Королю

11.01.2023 № 1.18-49  
На № \_\_\_\_\_ от \_\_\_\_\_

О направлении информации о  
нецелесообразности формирования  
рыболовного участка


Уважаемый Никита Валерьевич!

По вопросу о формировании рыболовного участка для организации любительского рыболовства Татарский пролив от заявителя Петрова Э.В. на заседании комиссии по определению границ рыболовных участков в Хабаровском крае, администрация Ванинского муниципального района сообщает следующее.

В границах данного участка расположены 2 участка, которые ранее были согласованы для организации любительского рыболовства ООО «Заповедные места Татарского пролива» и осуществления рыболовства в целях обеспечения традиционного образа жизни и осуществления традиционной хозяйственной деятельности коренных малочисленных народов Севера в Ванинском муниципальном районе ТСО КМНС «Земля предков».

В связи с чем, в целях не допущения конфликта интересов администрация Ванинского муниципального района считает нецелесообразным формирование указанного рыболовного участка для организации любительского рыболовства.

И.о. главы администрации района



С.Ю. Хоменко

Ковалева Анна Николаевна  
8 (42137) 55-126



**МИНИСТЕРСТВО  
ПРИРОДНЫХ РЕСУРСОВ  
Хабаровского края**

Муравьева Амурского ул., д. 56, г. Хабаровск,  
Хабаровский край, Российская Федерация, 680000  
Тел. (4212) 32-50-80, 47-39-11, факс: (4212) 37-87-74  
E-mail: priroda@adm.khv.ru, <https://mpr.khabkrai.ru>.

09.01.2023 № 06-19  
На № \_\_\_\_\_ от \_\_\_\_\_

О представлении информации  
по рыболовным участкам

Председателю комитета рыбного  
хозяйства Правительства края

Королю Н.В.

Уважаемый Никита Валерьевич!

На Ваше письмо от 27.12.2022 № 2716 в рамках компетенции сообщаем, что согласно представленным материалам рыболовный участок "Татарский пролив", формируемый для организации любительского рыболовства в Ванинском муниципальном районе, в границах особо охраняемых природных территорий краевого значения не расположен.

Председатель комитета  
по охране окружающей среды

**ДОКУМЕНТ ПОДПИСАН  
ЭЛЕКТРОННОЙ ПОДПИСЬЮ**  
Сертификат a4e827d9582f17f2cc8a24f738ecd750  
Владелец Ошлакова Зинаида Владимировна  
Действителен с 06.10.2022 по 30.12.2023

З.В. Ошлакова

Гайчук Мария Владимировна  
(4212) 47 39 21



**МИНИСТЕРСТВО  
ПРИРОДНЫХ РЕСУРСОВ И ЭКОЛОГИИ  
РОССИЙСКОЙ ФЕДЕРАЦИИ  
(Минприроды России)**

ул. Б. Грузинская, д. 4/6, Москва, 125993  
Тел. (499) 254-48-00, факс (499) 254-43-10  
сайт: [www.mnr.gov.ru](http://www.mnr.gov.ru)  
e-mail: [minprirody@mnr.gov.ru](mailto:minprirody@mnr.gov.ru)  
телетайп 112242 СФЕН

Комитет рыбного хозяйства  
Правительства Хабаровского края

[fishery@adm.khv.ru](mailto:fishery@adm.khv.ru)

ул. Муравьева-Амурского, д. 19,  
Хабаровский край, г. Хабаровск,  
680000

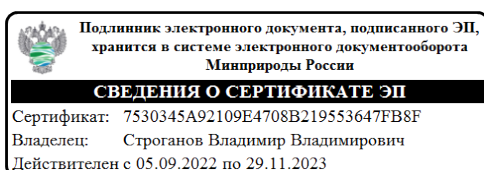
24.01.2023 № 15-29/2459

на № \_\_\_\_\_ от \_\_\_\_\_  
О предоставлении информации о  
рыболовном участке

Министерство природных ресурсов и экологии Российской Федерации рассмотрело письмо Комитета рыбного хозяйства Правительства Хабаровского края от 27.12.2022 № 2714 о предоставлении информации о наложении границ предлагаемого к формированию рыболовного участка на границы особо охраняемых природных территорий (далее – ООПТ) федерального значения относительно испрашиваемого рыболовного участка и сообщает.

По сведениям, содержащимся в информационных ресурсах, испрашиваемый участок (Татарский пролив), расположенный в Ванинском муниципальном районе Хабаровского края, с географическими координатами и картой-схемой, указанными в письме от 27.12.2022 № 2714, не имеет наложений или пересечений с границами ООПТ федерального значения.

В случае осуществления деятельности на территориях, имеющих ограничения по использованию и подлежащих особой защите (водные объекты, водоохранные зоны и прибрежные защитные полосы, леса, объекты растительного и животного мира, занесенные в Красную книгу Российской Федерации, красные книги субъектов Российской Федерации, охранные зоны ООПТ), при проектировании и осуществлении работ необходимо руководствоваться положениями Водного кодекса Российской Федерации, Лесного кодекса Российской Федерации, Земельного кодекса Российской Федерации, иными законодательными и нормативными правовыми актами Российской Федерации и субъектов Российской Федерации.



Заместитель директора Департамента  
государственной политики и  
регулирования в сфере развития  
ООПТ

В.В. Строганов



Федеральное агентство по рыболовству  
Хабаровский филиал Федерального государственного  
бюджетного научного учреждения  
«ВСЕРОССИЙСКИЙ НАУЧНО-ИССЛЕДОВАТЕЛЬСКИЙ  
ИНСТИТУТ РЫБНОГО ХОЗЯЙСТВА И ОКЕАНОГРАФИИ»

Хабаровский филиал ФГБНУ «ВНИРО»  
(«ХабаровскНИРО»)

ОГРН 1157746053431. ИНН 7708245723  
Россия, 680038, г. Хабаровск, Амурский бул., 13а  
Тел.: +7 (4212) 31-54-47. Факс: +7 (4212) 31-54-47  
E-mail: khvniro@vniro.ru

20 ЯНВ 2023

№ 01/102

На № 2720

от 27.12.2022

Председателю

Комитета рыбного хозяйства

Хабаровского края

Н.В.Королю

О целесообразности определения  
границ рыболовных участков в  
Ванинском районе (морское  
прибрежье, мыс Намшука)

Уважаемый Никита Валерьевич!

На Ваш №2720 от 27.12.2022 года представляем Заключение о целесообразности определения границы рыболовного участка в прибрежье Татарского пролива, создаваемого для организации любительского рыболовства в Ванинском районе у мыса Намшука. Аналогичные запросы уже поступали к нам 12 мая 2022 года и 9 декабря 2022 года.

**Рыболовный участок без названия** планируется для организации любительского рыболовства в прибрежье Татарского пролива к северу от мыса Намшука примерно в 10 км от устья реки Тумнин и села Датта.

Прибрежье Татарского пролива в этом районе является местом миграции горбуши и небольшого количества кеты из рек Татарского пролива. Основу уловов, вероятнее всего, составит горбуша реки Тумнин и небольших речек к северу от участка. Следует отметить, что на участок могут периодически заходить на нагул камчатский и волосатый крабы, возможно, приморский гребешок. Это проблемные объекты ННН-промысла.

Планируемая площадь участка 336 гектар, длина – около 5100. Нерестовых лососевых речек непосредственно на участке и вблизи участка нет. Размер планируемого для организации любительского рыболовства вызывает у нас вопросы. Вероятно, такой размер усложнит контроль соблюдения правил проведения лова по лицензиям.

Учитывая вышеизложенное, мы, как и прежде, считаем целесообразным определение границ нового рыболовного участка в представленных координатах для организации любительского рыболовства.

Руководитель «ХабаровскНИРО»



Д.В.Коцюк

Исп. Новомодный Г.В. 31-54-47





ФЕДЕРАЛЬНОЕ  
АГЕНТСТВО ПО РЫБОЛОВСТВУ  
(РОСРЫБОЛОВСТВО)

**АМУРСКОЕ ТЕРРИТОРИАЛЬНОЕ  
УПРАВЛЕНИЕ**

Ленина ул., д. 4, г. Хабаровск, 680000  
Тел. (4212) 45 08 01, факс (4212) 45 08 20  
E-mail: amur\_fish@mail.ru  
ОГРН1092721000459/ОКПО80042107  
ИНН2721164961/КПП272101001  
от **17 ЯНВ 2023** № 02-46/164  
на № 2715 от 27.12.2022

Председателю Комитета  
рыбного хозяйства  
Правительства Хабаровского  
края

Н.В. Королю

Амурский бульвар, д. 43,  
г. Хабаровск, 680000

О направлении информации

Уважаемый Никита Валерьевич!

В ответ на письмо о предоставлении информации о возможном наложении границ рыболовного участка в Ванинском районе Хабаровского края на границы рыболовных участков, сформированных на прибрежной акватории, прилегающей к территории края, и о предоставлении заключения о соответствии формируемого рыболовного участка в Ванинском районе Хабаровского края Правилам рыболовства для Дальневосточного рыбохозяйственного бассейна, утвержденным приказом Минсельхоза России от 06.05.2022 № 285 (далее – Правила рыболовства), сообщаем следующее.

В соответствии с Положением об Амурском ТУ Росрыболовстве (далее – Управление), утвержденным приказом Росрыболовства от 17.09.2013 № 694, и Правилами определения границ рыболовных участков, утвержденными постановлением Правительства РФ от 14.06.2018 № 681, (далее – Правила № 681) Управление не уполномочено давать заключение о соответствии формируемых рыболовных участков Правилам рыболовства.

Вместе с тем, сообщаем, что при рассмотрении на заседании комиссии по определению границ рыболовных участков в Хабаровском крае предложения об определении границ рыболовного участка для организации любительского рыболовства в Ванинском районе просим учесть требования Правил рыболовства, в том числе в том числе п. 52.4, 53, 64, и другие, мнение Хабаровского филиала ФГБНУ «ВНИРО», наличие уже сформированных рыболовных участков.

Также направляем имеющиеся сведения о сформированных рыболовных участках в Хабаровском крае согласно приложению к настоящему письму.

Иной информацией о сформированных рыболовных участках в морской акватории, прилегающей к территории Хабаровского края, Управление не располагает.

Приложение: на 9 л. в 1 экз.

Руководитель управления

Д.А. Крылов

№ п/п	Муниципальное образование, на территории которого расположен или прилагает / не прилагает	Реквизиты правового акта (дата, номер), которым определены границы РВУ с указанием органа гос. власти, принявшего акт	Сведения о границах РВУ в соответствии с правовым актом, определяющим границы	Система координат, в которой определены границы РВУ	Площадь РВУ, га	Вид водопользования (совместное/особенное)	Статус (свободный фонд/торги/в пользовании/гражданские/отменены)
1	Ваннинский муниципальный район	Распоряжение Министерства природных ресурсов Хабаровского края от 29.07.2015 №80	Ручей Барачный от устья до истока, по левой и правой береговым линиям.	по эллипсоиду Красовского	7,28	совместное, без забора (изъятия) водных ресурсов из водного объекта	свободный фонд
2	Ваннинский муниципальный район	Распоряжение Министерства природных ресурсов Хабаровского края от 29.07.2015 №80	Река Большая Дюанка от устья вверх до ручья Барачный, № 1: 49°11'30,5700"/140°19'13,8072"; № 2: 49°11'29,1660"/140°19'15,2688"; № 3: 49°12'44,2296"/140°11'03,1920"; № 4: 49°12'44,2296"/140°11'03,1884", 1) от точки № 1 до точки № 2 по прямой линии; 2) от точки № 2 до точки № 3 по береговой линии; 3) от точки № 3 до точки № 4 по прямой линии; 4) от точки 4 до точки 1 по береговой линии; 5) исключая сушу	по эллипсоиду Красовского	78,06	совместное, без забора (изъятия) водных ресурсов из водного объекта	в пользовании
3	Советско-Гаванский муниципальный район	Распоряжение Министерства природных ресурсов Хабаровского края от 29.07.2015 №80	Река Большая Эгте от устья до истока, № 1: 48°56'55,1364"/140°15'24,6240"; № 2: 48°56'55,2156"/140°15'24,6852"; № 3: 48°50'39,6924"/140°09'17,2044"; № 4: 48°50'39,6924"/140°09'17,1792", 1) от точки № 1 до точки № 2 по прямой линии; 2) от точки № 2 до точки № 3 по береговой линии; 3) от точки № 3 до точки № 4 по прямой линии; 4) от точки № 4 до точки № 1 по береговой линии	по эллипсоиду Красовского	24,05	совместное, без забора (изъятия) водных ресурсов из водного объекта	в пользовании

4	Советско-Гаванский муниципальный район	Распоряжение Министерства природных ресурсов Хабаровского края от 29.07.2015 №80	Река Большая Пучи от устья до истока, по левой и правой береговым линиям	по эллипсоиду Красовского	11,68	совместное, без забора (изъятия) водных ресурсов из водного объекта	свободный фонд
5	Николаевский муниципальный район	Распоряжение Министерства природных ресурсов Хабаровского края от 16.11.2015 №175	Река Ныгай (Лангр) от устья до истока, № 1: 53°13'32,9520"/141°19'34,6620"; № 2: 53°13'32,8368"/141°19'34,6872"; № 3: 53°14'40,5168"/140°57'55,7388"; № 4: 53°14'40,8192"/140°57'55,9944", 1) от точки № 1 до точки № 2 по прямой линии; 2) от точки № 2 до точки № 3 по береговой линии; 3) от точки № 3 до точки № 4 по прямой линии; 4) от точки № 4 до точки № 1 по береговой линии	по эллипсоиду Красовского	40,59	совместное, без забора (изъятия) водных ресурсов из водного объекта	в пользовании
6	Николаевский муниципальный район	Распоряжение Министерства природных ресурсов Хабаровского края от 16.11.2015 №175	Река Корюшка от устья до истока, № 1: 53°05'01,1220"/141°16'15,6720"; № 2: 53°05'01,1112"/141°16'15,6756"; № 3: 53°06'04,7772"/141°05'58,1352"; № 4: 53°06'04,8672"/141°05'58,0956", 1) от точки № 1 до точки № 2 по прямой линии; 2) от точки № 2 до точки № 3 по береговой линии; 3) от точки № 3 до точки № 4 по прямой линии; 4) от точки № 4 до точки № 1 по береговой линии	по эллипсоиду Красовского	25	совместное, без забора (изъятия) водных ресурсов из водного объекта	в пользовании
7	Николаевский муниципальный район	Распоряжение Министерства природных ресурсов Хабаровского края от 16.11.2015 №175	Река Лиманская от устья до истока, № 1: 52°44'09,4740"/141°14'25,8612"; № 2: 52°44'09,4992"/141°14'26,1348"; № 3: 52°40'33,8988"/141°04'41,1348"; № 4: 52°40'34,4208"/141°04'41,0916", 1) от точки № 1 до точки № 2 по прямой линии; 2) от точки № 2 до точки № 3 по береговой линии; 3) от точки № 3 до точки № 4 по прямой линии; 4) от точки № 4 до точки № 1 по береговой линии	по эллипсоиду Красовского	15	совместное, без забора (изъятия) водных ресурсов из водного объекта	в пользовании

8	Охотский муниципальный район	Распоряжение Министерства природных ресурсов Хабаровского края от 16.11.2015 №175	<p>Река Урак, № 1: 59°16'21,9360"/142°50'47,0112"; № 2: 59°16'19,0092"/142°50'34,3788"; № 3: 59°16'22,7136"/142°50'32,6760"; № 4: 59°16'29,1612"/142°50'49,0092"; № 5: 59°16'39,3168"/142°50'48,4728"; № 6: 59°16'41,4624"/142°50'45,7116"; № 7: 59°17'02,0400"/142°50'48,1632"; № 8: 59°16'59,4408"/142°50'49,6644"; № 9: 59°17'03,3540"/142°50'59,3340"; № 10: 59°17'03,4836"/142°51'01,3428"; № 11: 59°17'03,1776"/142°51'05,7744"; № 12: 59°17'02,5080"/142°51'12,4920"; № 13: 59°17'02,9112"/142°51'13,8492"; № 14: 59°17'04,4196"/142°51'16,7580"; № 15: 59°16'41,6820"/142°51'31,5180"; № 16: 59°16'41,4624"/142°51'31,8528", 1) от точки № 1 до точки № 2 по прямой линии; 2) от точки № 2 до точки № 3 по береговой линии; 3) от точки № 3 до точки № 4 по прямой линии; 4) от точки № 4 до точки № 5 по береговой линии; 5) от точки № 5 до точки № 6 по прямой линии; 6) от точки № 6 до точки № 7 по береговой линии; 7) от точки № 7 до точки № 8 по прямой линии; 8) от точки № 8 до точки № 9 по береговой линии; 9) от точки № 9 до точки № 10 по прямой линии; 10) от точки № 10 до точки № 11 по береговой линии; 11) от точки № 11 до точки № 12 по прямой линии; 12) от точки № 12 до точки № 13 по береговой линии; 13) от точки № 13 до точки № 14 по прямой линии; 14) от точки № 14 до точки № 15 по береговой линии; 15) от точки № 15 до точки № 16 по прямой линии; 16) от точки № 16 до точки № 1 по береговой линии</p>	по эллипсоиду Красовского	33	совместное, без забора (изъятия) водных ресурсов из водного объекта	в пользовании
9	Охотский муниципальный район	Распоряжение Министерства природных ресурсов Хабаровского края от 16.11.2015 №175	<p>Река без названия (Грязнуха), № 1: 59°17'28,4964"/142°53'41,7696"; № 2: 59°17'28,4820"/142°53'41,8236"; № 3: 59°16'41,3256"/142°51'31,6116"; № 4: 59°16'41,5416"/142°51'31,2480", 1) от точки № 1 до точки № 2 по прямой линии; 2) от точки № 2 до точки № 3 по береговой линии; 3) от точки № 3 до точки № 4 по прямой линии; 4) от точки № 4 до точки № 1 по береговой линии</p>	по эллипсоиду Красовского	2,75	совместное, без забора (изъятия) водных ресурсов из водного объекта	в пользовании

10	Николаевский муниципальный район	Распоряжение Министерства природных ресурсов Хабаровского края от 09.02.2016 №16	Река Аври от устья до истока, по левой и правой береговым линиям	по эллипсиду Красовского	23,29	совместное, без забора (изъятия) водных ресурсов из водного объекта	свободный фонд
11	Охотский муниципальный район	Постановление Правительству Хабаровского края от 29.04.2011 № 126-пр	Река Луктур, № 1: 59°15'36" / 142°43'11"; № 2: 59°15'46" / 142°43'12"; № 3: 59°15'36" / 142°43'12"; № 4: 59°15'46" / 142°43'14", 1) нижняя граница - по прямой линии, проходящей через базовые точки № 1 и № 3; 2) верхняя граница - по прямой линии, проходящей через базовые точки № 2 и № 4; 3) ограничиваясь левой и правой береговыми линиями водного объекта	по эллипсоиду Красовского	0,88		в пользовании
12	Охотский муниципальный район	Постановление Правительству Хабаровского края от 29.04.2011 № 126-пр	Река Урак, Уракский - 4, № 1: 59°27'02" / 142°40'39"; № 2: 59°27'05" / 142°40'43"; № 3: 59°27'01" / 142°40'41"; № 4: 59°27'04" / 142°40'45", 1) от базовой точки № 1 до базовой точки № 2 по правой береговой линии; 2) от базовой точки № 2 до базовой точки № 4 по прямой линии; 3) от базовой точки № 4 до базовой точки № 3 по линии, равноудаленной от берега на 100 м; 4) от базовой точки № 3 до базовой точки № 1 по прямой линии	по эллипсоиду Красовского	0,5		в пользовании
13	Охотский муниципальный район	Постановление Правительству Хабаровского края от 29.04.2011 № 126-пр	Река Булгинка, № 1: 59°21'34" / 143°07'34"; № 2: 59°21'28" / 143°07'58"; № 3: 59°21'35" / 143°07'35"; № 4: 59°21'28" / 143°07'58", 1) от базовой точки № 1 до базовой точки № 2 по правой береговой линии; 2) от базовой точки № 2 до базовой точки № 4 по прямой линии; 3) от базовой точки № 4 до базовой точки № 3 по линии, равноудаленной от берега на 20 м; 4) от базовой точки № 3 до базовой точки № 1 по прямой линии	по эллипсоиду Красовского	0,84		в пользовании
14	Советско-Гаванский муниципальный район	Постановление Правительству Хабаровского края от 29.04.2011 № 126-пр	Татарский пролив, бухта Бяуде, № 1: 48°59'22" / 140°15'22"; № 2: 49°00'05" / 140°15'35"; № 3: 48°59'19" / 140°15'46"; № 4: 49°00'02" / 140°15'59", 1) от базовой точки № 1 до базовой точки № 2 по береговой линии; 2) от базовой точки № 2 до базовой точки № 4 по прямой линии; 3) от базовой точки № 4 до базовой точки № 3 по линии, равноудаленной от берега на 500 м; 4) от базовой точки № 3 до базовой точки № 1 по прямой линии	по эллипсоиду Красовского	67,41	совместное, без забора (изъятия) водных ресурсов из водного объекта	в пользовании

15	Советско-Гаванский муниципальный район	Постановление Правительства Хабаровского края от 29.04.2011 № 126-пр	Озеро Тихое, № 1: 48°44'58" / 140°11'15"; № 2: 48°44'57" / 140°10'40"; № 3: 48°44'46" / 140°11'19"; № 4: 48°44'46" / 140°11'08"; 1) по береговой линии озера Тихое через базовые точки № 1, № 2, № 3, № 4 в пределах акватории водного объекта; 2) по реке Гыджу от истока до устья в пределах акватории водного объекта	по эллипсоиду Красовского	18,85	совместное, без забора (изъятия) водных ресурсов из водного объекта	в пользовании
16	Ульчский муниципальный район	Постановление Правительства Хабаровского края от 29.04.2011 № 126-пр	Татарский пролив, бухта То, № 1: 50°57'22" / 140°38'45"; № 2: 51°01'59" / 140°40'35"; № 3: 50°56'58" / 140°41'14"; № 4: 51°01'35" / 140°43'03"; 1. Участок Татарского пролива: 1) от базовой точки № 1 до базовой точки № 2 по береговой линии; 2) от базовой точки № 2 до базовой точки № 4 по прямой линии; 3) от базовой точки № 4 до базовой точки № 3 по линии, равноудаленной от берега на 3 000 м; 4) от базовой точки № 3 до базовой точки № 1 по прямой линии 2. Озеро То: 1) по береговой линии озера в пределах акватории водного объекта 3 Река Сивучи: 1) на всей протяженности от устья до истока; 2) ограничиваясь левой и правой береговыми линиями водного объекта	по эллипсоиду Красовского	2694,21	совместное, без забора (изъятия) водных ресурсов из водного объекта	в пользовании
17	Охотский муниципальный район	Распоряжение Министерства природных ресурсов Хабаровского края от 23.03.2016 №36	Охотское море, в районе ур. Октябрьское, № 1: 59° 18' 23" / 142° 57' 51"; № 2: 59° 18' 29" / 142° 58' 17"; № 3: 59° 17' 32" / 142° 59' 15"; № 4: 59° 17' 26" / 142° 58' 55"; 1) от базовой точки № 1 до базовой точки № 2 по береговой линии; 2) от базовой точки № 2 до базовой точки № 3 по прямой линии; 3) от базовой точки № 3 до базовой точки № 4 по прямой линии; 4) от базовой точки № 4 до базовой точки № 1 по прямой линии	по эллипсоиду Красовского	81,68	совместное, без забора (изъятия) водных ресурсов из водного объекта	в пользовании
18	Охотский муниципальный район	Распоряжение Министерства природных ресурсов Хабаровского края от 23.03.2016 №36	Охотское море, в районе с. Вострецово, № 1: 59° 17' 11" / 142° 53' 35"; № 2: 59° 17' 20" / 142° 54' 09"; № 3: 59° 16' 24" / 142° 55' 13"; № 4: 59° 16' 15" / 142° 54' 41"; 1) от базовой точки № 1 до базовой точки № 2 по береговой линии; 2) от базовой точки № 2 до базовой точки № 3 по прямой линии; 3) от базовой точки № 3 до базовой точки № 4 по прямой линии; 4) от базовой точки № 4 до базовой точки № 1 по прямой линии	по эллипсоиду Красовского	118,3	совместное, без забора (изъятия) водных ресурсов из водного объекта	свободный фонд

19	Советско-Гаванский муниципальный район	Распоряжения Министерства природных ресурсов Хабаровского края от 04.05.2016 №53, от 02.08.2016 № 102	Озеро Большое, № 1: 48° 26' 42" / 140° 09' 35"; № 2: 48° 26' 44" / 140° 09' 37"; № 3: 48° 26' 56" / 140° 09' 39"; № 4: 48° 27' 08" / 140° 09' 51"; № 5: 48° 27' 14" / 140° 09' 35"; № 6: 48° 26' 34" / 140° 08' 50"; № 7: 48° 26' 28" / 140° 09' 08"; № 8: 48° 26' 37" / 140° 09' 19"; 1) от базовой точки № 1 до базовой точки № 2 по береговой линии; 2) от базовой точки № 2 до базовой точки № 3 по прямой линии; 3) от базовой точки № 3 до базовой точки № 4 по прямой линии; 4) от базовой точки № 4 до базовой точки № 5 по прямой линии; 5) от базовой точки № 5 до базовой точки № 6 по прямой линии; 6) от базовой точки № 6 до базовой точки № 7 по прямой линии; 7) от базовой точки № 7 до базовой точки № 8 по прямой линии; 8) от базовой точки № 8 до базовой точки № 1 по прямой линии	по эллипсоиду Красовского	69,6	совместное, без забора (изъятия) водных ресурсов из водного объекта	в пользовании
20	Ванинский муниципальный район (не прилагает)	Приказ Амурского ГУ Росрыболовства от 28.12.2016 № 401/П	Татарский пролив, в районе острова Дюанко; №1: 49°12'15,5808"/140°20'40,4808" №2: 49°12'19,4436"/140°20'40,1676" №3: 49°12'55,548"/140°21'41,3928" №4: 49°12'50,1516"/140°23'1,5288" №5: 49°12'6,588"/140°22'50,214"; 1) от базовой точки №1 до базовой точки №2 по прямой линии; 2) от базовой точки №2 до базовой точки №3 по прямой линии; 3) от базовой точки №3 до базовой точки №4 по прямой линии; 4) от базовой точки №4 до базовой точки №5 по прямой линии; 5) от базовой точки №5 до базовой точки №1 по прямой линии; 6) исключая сушу	по эллипсоиду Красовского	297	совместное, без забора (изъятия) водных ресурсов из водного объекта	в пользовании
21	Хабаровский муниципальный район	Распоряжение Министерства природных ресурсов Хабаровского края от 24.01.2017 № 5	Озеро Кютеми с заливами; № 1: 48°39'41"/134°53'50"; № 2: 48°40'12"/134°52'29"; № 3: 48°39'38"/134°53'49"; 1) от базовой точки № 1 до базовой точки № 2 по береговой линии; 2) от базовой точки № 2 до базовой точки № 3 по береговой линии; 3) от базовой точки № 3 до базовой точки № 1 по прямой линии; 4) исключая сушу.	по эллипсоиду Красовского	217,3	совместное, без забора (изъятия) водных ресурсов из водного объекта	в пользовании

22	Тугуро-Чумиканский муниципальный район	Распоряжение министерства природных ресурсов Хабаровского края от 13.02.2018 № 19	Река Тыль; № 1: 54°39'40"/135°34'58"; № 2: 54°33'46"/135°27'20"; № 3: 54°33'48"/135°27'14"; № 4: 54°39'41"/135°34'34"; 1) от базовой точки № 1 до базовой точки № 2 по береговой линии; 2) от базовой точки № 2 до базовой точки № 3 по прямой линии; 3) от базовой точки № 3 до базовой точки № 4 по береговой линии; 4) от базовой точки № 4 до базовой точки № 1 по прямой линии; 5) исключая сушу	по эллипсоиду Красовского	78	совместное	свободный фонд
23	Советско-Гаванский муниципальный район	Распоряжение министерства природных ресурсов Хабаровского края от 11.05.2018 № 67	Озеро Большое, №1: 48°26'44"/140°09'37" №2: 48°26'56"/140°09'39" №3: 48°27'08"/140°09'51" №4: 48°27'14"/140°09'35" №5: 48°26'56"/140°09'15" №6: 48°27'07"/140°08'51"; 1) от базовой точки №1 до базовой точки №2 по прямой линии; 2) от базовой точки №2 до базовой точки №3 по прямой линии; 3) от базовой точки №3 до базовой точки №4 по прямой линии; 4) от базовой точки №4 до базовой точки №5 по прямой линии; 5) от базовой точки №5 до базовой точки №6 по прямой линии; 6) от базовой точки №6 до базовой точки №1 по береговой линии; 7) исключая сушу	по эллипсоиду Красовского	105	совместное	свободный фонд
24	Советско-Гаванский муниципальный район	Распоряжение министерства природных ресурсов Хабаровского края от 21.08.2019 № 120	Озеро Большое, №1: 48°26'42"/140°09'35" №2: 48°26'37"/140°09'19" №3: 48°26'28"/140°09'08" №4: 48°26'34"/140°08'50" №5: 48°26'56"/140°09'15" №6: 48°27'07"/140°08'51"; 1) от базовой точки №1 до базовой точки №2 по прямой линии; 2) от базовой точки №2 до базовой точки №3 по прямой линии; 3) от базовой точки №3 до базовой точки №4 по прямой линии; 4) от базовой точки №4 до базовой точки №5 по прямой линии; 5) от базовой точки №5 до базовой точки №6 по прямой линии; 6) от базовой точки №6 до базовой точки №1 по береговой линии; 7) исключая сушу	по эллипсоиду Красовского	99,6	совместное	свободный фонд
25	Ульчский муниципальный район	Распоряжение министерства природных ресурсов Хабаровского края от 21.08.2019 № 120	Ручей Просечный от устья до истока по левой и правой береговым линиям	по эллипсоиду Красовского	5,22	совместное	свободный фонд



26	Хабаровский муниципальный район	Распоряжение Министерства сельского хозяйства, торговли, пищевой и перерабатывающей промышленности Хабаровского края от 26.10.2020 № 131	<p>Река Коновалова; № 1: 48°40'33"/135°37'07" № 2: 48°40'33"/135°37'06" № 3: 48°42'37"/135°37'57" № 4: 48°42'38"/135°38'00" № 5: 48°42'42"/135°38'15" № 6: 48°42'42"/135°38'16" № 7: 48°42'45"/135°38'25" № 8: 48°42'46"/135°38'26" № 9: 48°42'48"/135°38'35" № 10: 48°42'48"/135°38'37" № 11: 48°42'44"/135°39'20" № 12: 48°42'44"/135°39'22" № 13: 48°42'47"/135°39'36" № 14: 48°42'43"/135°39'36" № 15: 48°41'53"/135°37'02" № 16: 48°41'51"/135°36'58"; 1) от точки № 1 до точки № 2 по прямой линии; 2) от точки № 2 до точки № 3 по береговой линии; 3) от точки № 3 до точки № 4 по прямой линии; 4) от точки № 4 до точки № 5 по береговой линии; 5) от точки № 5 до точки № 6 по прямой линии; 6) от точки № 6 до точки № 7 по береговой линии; 7) от точки № 7 до точки № 8 по прямой линии; 8) от точки № 8 до точки № 9 по береговой линии; 9) от точки № 9 до точки № 10 по прямой линии; 10) от точки № 10 до точки № 11 по береговой линии; 11) от точки № 11 до точки № 12 по прямой линии; 12) от точки № 12 до точки № 13 по береговой линии; 13) от точки № 13 до точки № 14 по прямой линии; 14) от точки № 14 до точки № 15 по береговой линии; 15) от точки № 15 до точки № 16 по прямой линии; 16) от точки № 16 до точки № 1 по береговой линии; 17) исключая сушу</p>	по эллипсоиду Красовского	27	совместное	свободный фонд
----	---------------------------------	--	--	---------------------------	----	------------	----------------

27	Хабаровский муниципальный район	<p>Распоряжение Министерства сельского хозяйства, торговли, пищевой и перерабатывающей промышленности Хабаровского края от 26.10.2020 № 131</p>	<p>Река Чернолесье; № 1: 48°39'02"/135°39'29" № 2: 48°39'02"/139°39'28" № 3: 48°41'40"/135°39'29" № 4: 48°41'41"/135°39'29" № 5: 48°42'00"/135°39'29" № 6: 48°42'00"/135°39'28" № 7: 48°42'19"/135°39'27" № 8: 48°42'20"/135°39'27" № 9: 48°42'39"/135°39'41" № 10: 48°42'46"/135°39'43" № 11: 48°43'27"/135°40'46" № 12: 48°43'26"/135°40'48" № 13: 48°43'07"/135°40'05" № 14: 48°43'03"/135°40'04" № 15: 48°42'21"/135°39'39" № 16: 48°42'21"/135°39'38" № 17: 48°41'43"/135°39'30" № 18: 48°41'43"/135°39'31" № 19: 48°40'55"/135°39'32" № 20: 48°40'54"/135°39'33" № 21: 48°40'03"/135°39'21" № 22: 48°40'02"/135°39'21"; 1) от точки № 1 до точки № 2 по прямой линии; 2) от точки № 2 до точки № 3 по береговой линии; 3) от точки № 3 до точки № 4 по прямой линии; 4) от точки № 4 до точки № 5 по береговой линии; 5) от точки № 5 до точки № 6 по прямой линии; 6) от точки № 6 до точки № 7 по береговой линии; 7) от точки № 7 до точки № 8 по прямой линии; 8) от точки № 8 до точки № 9 по береговой линии; 9) от точки № 9 до точки № 10 по прямой линии; 10) от точки № 10 до точки № 11 по береговой линии; 11) от точки № 11 до точки № 12 по прямой линии; 12) от точки № 12 до точки № 13 по береговой линии; 13) от точки № 13 до точки № 14 по прямой линии; 14) от точки № 14 до точки № 15 по береговой линии; 15) от точки № 15 до точки № 16 по прямой линии; 16) от точки № 16 до точки № 17 по береговой линии; 17) от точки № 17 до точки № 18 по прямой линии; 18) от точки № 18 до точки № 19 по береговой линии; 19) от точки № 19 до точки № 20 по прямой линии; 20) от точки № 20 до точки № 21 по береговой линии; 21) от точки № 21 до точки № 22 по прямой линии; 22) от точки № 22 до точки № 1 по береговой</p>	по эллипсоиду Красовского	103	совместное	свободный фонд
28	имени Полины Осипенко	<p>Распоряжение Комитета рыбного хозяйства Правительства Хабаровского края от 21.11.2022 № 34</p>	<p>Река Малая Уда (часть реки Малая Уда (приток реки Амгунь); № 1: 52°53'51.26"/138°54'28.74"; № 2: 52°53'31.62"/138°53'59.05"; № 3: 52°53'31.21"/138°53'59.03"; № 4: 52°53'50.53"/138°54'31.99"; 1) от точки № 1 до точки № 2 по береговой линии; 2) от точки № 2 до точки № 3 по прямой линии; 3) от точки № 3 до точки № 4 по береговой линии; 4) от точки № 4 до точки № 1 по прямой линии; 5) исключая сушу</p>	WGS 84	3,52	совместное, без забора (изъятия) водных ресурсов из водного объекта	свободный фонд

ФЕДЕРАЛЬНОЕ АГЕНТСТВО  
МОРСКОГО И РЕЧНОГО ТРАНСПОРТА

ФЕДЕРАЛЬНОЕ ГОСУДАРСТВЕННОЕ  
БЮДЖЕТНОЕ УЧРЕЖДЕНИЕ  
«АДМИНИСТРАЦИЯ МОРСКИХ ПОРТОВ  
ОХОТСКОГО МОРЯ И ТАТАРСКОГО ПРОЛИВА»  
(ФГБУ «АМП ОХОТСКОГО МОРЯ  
И ТАТАРСКОГО ПРОЛИВА»)

---

территория Железнодорожная, дом 70, к. Б, межселенная  
территория Ванинского муниципального района  
Ванинский муниципальный район,  
Хабаровский край, 682860,  
Тел (42137) 7-67-79; факс (42137) 7-66-01  
[www.ampvanino.ru](http://www.ampvanino.ru); e-mail: [ampvanino@ampvanino.ru](mailto:ampvanino@ampvanino.ru)  
ОКПО 22158701, ОГРН 1022700712055  
ИНН 2709000614, КПП 270901001

---

Правительство Хабаровского края  
Комитет рыбного хозяйства

Председателю комитета  
Король Н.В.

Амурский бульвар, д. 43,  
г. Хабаровск, 680000  
Тел.: (4212) 32-66-95  
E-mail: [eavaselkevich@adm.khv.ru](mailto:eavaselkevich@adm.khv.ru)

---

от 16.01.2023 № A-01/82  
на № 2721 от 28.12.2022

---

О предоставлении информации


Уважаемый Никита Валерьевич!

В ответ на Ваш запрос сообщаем, что рыболовный участок в районе мыса Намшука находится за пределами акватории морского порта Ванино.

На основании материалов пособия № 4440 «Режим плавания судов в водах, омывающих Тихоокеанское побережье России» (сводное описание), наложения границ рыболовного участка в районе мыса Намшука на границы запретных районов, пересечения границ запретных районов или нахождения границ рыболовного участка в пределах границ запретных районов нет.

С уважением,

Руководитель



Н.П. Татаринов



МИНИСТЕРСТВО ОБОРОНЫ  
РОССИЙСКОЙ ФЕДЕРАЦИИ  
(МИНОБОРОНЫ РОССИИ)

ШТАБ ОБЪЕДИНЕННОГО  
СТРАТЕГИЧЕСКОГО КОМАНДОВАНИЯ  
ВОСТОЧНОГО ВОЕННОГО ОКРУГА

г. Хабаровск, 680038

«25» января 2023 г. № 28/1/164

на № 2719 от 27.12.2022 г.

Председателю комитета рыбного хозяйства  
Правительства Хабаровского края  
Н.В.КОРОЛЮ

Уважаемый Никита Валерьевич!

Обращение по вопросу наложения границ рыболовного участка на границы запретных районов, расположенных в Ванинском муниципальном районе Хабаровского края (Татарский пролив) оперативным управлением штаба военного округа рассмотрено.

Сообщаю, что заявленные границы рыболовного участка не входят в запретные для плавания и временно опасные для плавания районы. Отсутствуют пересечение с границами заявленного рыболовного участка запретных районов, либо нахождение его границ в границах запретных районов.

*С уважением,*

Временно исполняющий обязанности  
начальника оперативного управления –  
первого заместителя начальника штаба  
Восточного военного округа  
полковник

М.Сбытов



МИНИСТЕРСТВО ОБОРОНЫ  
РОССИЙСКОЙ ФЕДЕРАЦИИ  
(МИНОБОРОНЫ РОССИИ)

**ГЕНЕРАЛЬНЫЙ ШТАБ  
ВООРУЖЕННЫХ СИЛ  
РОССИЙСКОЙ ФЕДЕРАЦИИ**

г. Москва, 119160

«24» января 2023 г. № 312/1/671  
На № 2717 от 27 декабря 2022 г.

Комитет рыбного хозяйства  
Правительства Хабаровского края  
Амурский бульвар, д. 43,  
г. Хабаровск, 680021

Обращение по вопросу предоставления информации об ограничениях на установление границ рыболовного участка в Татарском проливе Японского моря Главным оперативным управлением Генерального штаба Вооруженных Сил Российской Федерации рассмотрено.

Учитывая, что данный рыболовный участок расположен во внутренних морских водах Российской Федерации, в соответствии с пунктом 4 Правил определения границ рыболовных участков, утвержденных постановлением Правительства Российской Федерации от 14 июня 2018 г. № 681, определение его границ должно осуществляться комиссией с обязательным включением в ее состав представителя Минобороны России.

По вопросу представительства Минобороны России в указанной комиссии полагается целесообразным обратиться в объединенное стратегическое командование Восточного военного округа.

Врио начальника  
Главного оперативного управления

В.Познихир

Экз. № 1МИНИСТЕРСТВО ОБОРОНЫ  
РОССИЙСКОЙ ФЕДЕРАЦИИ

ИХОУЛТАТ

**Председателю комитета рыбного хозяйства  
Правительства Хабаровского края  
Король Н.В.****680000, г. Хабаровск, Амурский бульвар, д.43**13 января 22 10/5/19

На Ваш исх. № 2718 от 27 декабря 2022 г.

Уважаемый Никита Валерьевич!

Командованием Тихоокеанского флота Ваше обращение по вопросу определения границ рыболовных участков в Ванинском муниципальном районе Хабаровского края и предоставлении информации о наложении границ рыболовного участка на границы запретных районов, а также пересечении рыболовных участков в пределах границ запретных районов рассмотрено.

Анализ представленных материалов показывает, что заявленные границы рыболовного участка не входят в запретные для плавания и временно опасные для плавания районы. Отсутствуют пересечение границами заявленного рыболовного участка запретных районов, либо нахождение его границ в границах запретных районов.

Исходя из вышеизложенного командование Тихоокеанского флота считает возможным согласовать определения границ рыболовного участка в заявленных границах.

С уважением,

**ВРЕМЕННО ИСПОЛНЯЮЩИЙ ОБЯЗАННОСТИ  
НАЧАЛЬНИКА ШТАБА ТИХООКЕАНСКОГО ФЛОТА**

капитан 1 ранга

В.Долбенков

« 13 » января 2023 г.

**Региональная общественная  
организация «Ассоциация  
коренных малочисленных  
народов Севера Хабаровского  
края»**



**Association of Indigenous  
peoples of the North of the  
Khabarovsk region**

680000, г. Хабаровск, ул. Гоголя, 16-1  
тел./ факс (4212) 31-38-44, E-mail: ulchi@inbox.ru

Председателю комитета  
рыбного хозяйства  
Н.В. Королю

Комиссию по  
определению границ  
рыболовных участков в  
Хабаровском крае

26.04.2022 № 1-27/ 77

О позиции по формированию РЛУ

Уважаемый Никита Валериевич!  
Уважаемые члены комиссии!

Региональная общественная организация «Ассоциация коренных малочисленных народов Севера Хабаровского края» в связи с проведением заседания комиссии по определению границ рыболовных участков 04.05.2023 просит учесть позицию коренных народов края.

Категорически возражаем против формирований следующих рыболовных участков:

- Пролив Невельского, Лазарев в связи с необходимостью оставить данный участок свободной акваторией для нужд местного населения и традиционного рыболовства КМНС. Создание любительского либо традиционного рыболовного участка повлечет за собой ограничение или полный запрет выхода населения на воду на морском участке в непосредственной близости от населенного пункта. В пос. Лазарев не проводилось никаких общественных обсуждений или консультаций с населением, уполномоченным представителем КМНС. Руководитель общины встретиться с представителями общественности не пожелал. Считаю, что подобные участки, отнимающие у местного населения возможность выхода на реку или море и вызывающие острый социальный конфликт между местным населением и пользователем рыболовного участка, не должны создаваться ни под каким предлогом;

- река Амур, Бельговский-2. Повторно выражаем отрицательное мнение по поводу создания данного участка, который расположен в непосредственной близости от национального села Бельго. Местное коренное население также возражает против создания РЛУ Бельговский-2, считает, что в Комсомольском районе, в том числе в окрестностях села Бельго достаточно участков любительского рыболовства.

Также обращаю внимание, что в последнее время создание участков любительского рыболовства не решает вопрос доступа населения к возможности отловить рыбу, так как практически все созданные в последнее время участки любительского рыболовства закрепили за собой не ФГБУ «Главрыбвод», а частные рыбопромышленные предприятия, которые фактически под видом любительского рыболовства будут вести промышленный лов, не реализуя лицензии населению или реализуя их по завышенным ценам и выделяя их только своим рыбакам. В условиях угрозы исчезновения кеты осенней увеличение прессинга на бассейн реки Амур через подмену понятий любительского и промышленного лова недопустимо, поэтому предлагаю в бассейне реки Амур до стабилизации численности кеты осенней ввести мораторий на создание рыболовных и рыбоводных участков.

- формирование следующих рыболовных участков в Ванинском районе - Татарский пролив, мыс Намшука. Местная районная общественная организация КМНС в лице руководителя Мулинка Симмы Геннадьевны выразила возражения в связи с тем, что именно на данном участке проходят пути миграции тихоокеанских лососей. Учитывая тяжелую ситуацию с выловом рыбы в Ванинском районе вследствие ухудшения экологической обстановки, необходимо принять максимум усилий, чтобы сохранить горбушу и кету.

Президент Ассоциации



Л.А. Одзял