

В комиссию по формированию
рыболовных участков

Уважаемый Роман Анатольевич!

Прошу сформировать рыболовный участок для рыболовства в целях обеспечения традиционного образа жизни и осуществления традиционной хозяйственной деятельности коренных малочисленных народов Севера, Сибири и Дальнего Востока Российской Федерации в заявляемых границах.

Границы рыболовного участка сформированы в соответствии с требованием федерального закона «о рыболовстве и сохранение водных биологических ресурсов» от 20.12.2004 года № 166-ФЗ.

Приложение 1 л.

Генеральный директор
СРО КМНС «Монгол-Вальдю»



Вальдю В. С.

89142190870


Стародёнов Андрей

Министерство сельского хозяйства Хабаровского края
Входящий № 12506 Вальдю м.р.
«10» 12 2019

Муниципальный район	Ульчский
Тип рыболовного участка	речные
Водоем, наименование рыбопромыслового участка	Река Амур, Савинский
Местонахождение рыболовного участка	Река Амур, 500 м вверх по течению от села Савинское
Географические координаты базовых точек границ рыболовного участка (широта / долгота)	№1: 52°08'08"/140°22'09" №2: 52°08'39"/140°22'11" №3: 52°08'41"/140°22'01" №4: 52°08'29"/140°21'40" №5: 52°08'05"/140°21'44"
Описание границ рыболовного участка	1) от базовой точки №1 до базовой точки №2 по береговой линии; 2) от базовой точки №2 до базовой точки №3 по прямой линии; 3) от базовой точки №3 до базовой точки №4 по прямой линии; 4) от базовой точки №4 до базовой точки №5 по прямой линии; 5) от базовой точки №5 до базовой точки №1 по прямой линии; 6) исключая сушу
Размеры рыболовного участка	1) длина по береговой линии – 1 000 м; 2) площадь – 45,5 га
Назначение рыболовного участка	для рыболовства в целях обеспечения ведения традиционного образа жизни и осуществления традиционной хозяйственной деятельности КМНС



Масштаб 1: 250



Федеральное агентство по рыболовству
Хабаровский филиал Федерального государственного
бюджетного научного учреждения
«Всероссийский научно-исследовательский
институт рыбного хозяйства и океанографии»

Хабаровский филиал ФГБНУ «ВНИРО»
(«ХабаровскНИРО»)

ОГРН 1157746053431. ИНН 7708245723
Россия, 680038, г. Хабаровск, Амурский бул., 13а
Тел.: +7 (4212) 31-54-47. Факс: +7 (4212) 31-54-47
E-mail: khv@tinro.khv.ru

07 МАЙ 2020 № 11 / 358
На № 06.3-5-3891 от 29.04.2020

Заместителю Председателя
Правительства края-министру сельского
хозяйства
А.И. Шкуруину

Уважаемый Александр Иванович!

Хабаровский филиал ФГБНУ «ВНИРО» рассмотрел представленный в приложении Вашего письма от 12.12.2019 г. № 8569 рыболовные участки, на предмет целесообразности определения их границ с учетом ограничений, установленных Правилами рыболовства для Дальневосточного рыбохозяйственного бассейна, утвержденных приказом Минсельхоза России от 23.05.2019 № 267.

Границы рыболовного участка «Река Амур, Савинский» сформированы с соблюдением требований, прописанных в Правилах рыболовства для КМНС.

Вместе с тем, формирование указанного участка увеличит и без того высокую промысловую нагрузку на нерестовые стада тихоокеанских лососей. Поэтому, Хабаровский филиал ВНИРО считает формирование рыболовного участка «Река Амур, Савинский» для рыболовства, в целях обеспечения традиционного образа жизни и традиционной хозяйственной деятельности КМНС Ульчского муниципального района, нецелесообразным.

Руководитель «Хабаровск НИРО»

Н.В. Колпаков

Овсянников В.П. (4212)315475

**МИНИСТЕРСТВО
ПРИРОДНЫХ РЕСУРСОВ
Хабаровского края**

Карла Маркса ул., 56, г. Хабаровск, 680000
Тел. (4212) 32-50-80. Факс (4212) 37-87-74.
E-mail: priroda@adm.khv.ru
ОКПО 80031807, ОГРН 1072721005532
ИНН/КПП 2721147726/272101001

20.12.2019 № **ИСХ 21.7-**
3614
На № _____ от _____

Заместителю Председателя
Правительства края – министру
сельского хозяйства, торговли,
пищевой и перерабатывающей
промышленности края

А.И. Шкуруину

О границах рыболовных участков

Уважаемый Александр Иванович!

Министерство природных ресурсов края на Ваше письмо от 12.12.2019 № 8568 сообщает, что согласно представленной схеме в границах формируемого рыболовного участка "Река Амур, Савинский" особо охраняемые природные территории краевого значения отсутствуют.

Вместе с тем, с точки зрения охраны окружающей среды считаем, что формирование указанного рыболовного участка окажет избыточную промышленную нагрузку на водные биоресурсы, снизит проходимость тихоокеанских лососей на естественные нерестилища, а также повысит социальную напряженность.

И.о. министра

А.Н. Ковальчук

АДМИНИСТРАЦИЯ
УЛЬЧСКОГО
МУНИЦИПАЛЬНОГО РАЙОНА
Хабаровского края

ул. 30 лет Победы, 54, с. Богородское, 682400
Тел./факс 5-16-73 E-mail: master@adminulchi.ru
ОКПО 04021832, ОГРН 10222700848356
ИНН/КПП 2719001504/271901001

20. 12. 2019 № 01-13-894

На № 8567 от 12. 12. 2019

Заместителю
Правительства Хабаровского края
Министру сельского хозяйства,
торговли, пищевой и
перерабатывающей промышленности
края

А.И. Шкуруну

О формировании рыболовного участка

Уважаемый Александр Иванович!

Администрация Ульчского муниципального района, рассмотрев предложение по формированию рыболовного участка на территории Ульчского муниципального района для рыболовства в целях обеспечения ведения традиционного образа жизни и осуществления традиционной хозяйственной деятельности КМНС, сообщает следующее.

Учитывая мнение Районной общественной организации «Ассоциация коренных малочисленных народов Севера Ульчского района» и Совета уполномоченных представителей коренных малочисленных народов Севера, Сибири и Дальнего Востока Российской Федерации при главе района и в связи со значительным увеличением промысловой нагрузки, в целях сохранения водных биологических ресурсов администрация Ульчского муниципального района считает нецелесообразным формирование рыболовных участков на реке Амур в Ульчском районе, в том числе для рыболовства в целях ведения традиционного образа жизни и осуществления традиционной хозяйственной деятельности.

В районе определены зоны свободного доступа граждан на водных объектах общего пользования с целью осуществления рыболовства населением из числа КМНС, для личного потребления населения Ульчского района, но данных зон не достаточно для населения сельских поселений района. В таких селах как, село Савинское и село Монгол зоны свободного доступа граждан на водных объектах общего пользования отсутствуют, данная ситуация сложилась в связи с долгосрочной арендой рыбопромысловых участков до 2030-2033 годов. На основании вышеизложенного, данный участок необходим для осуществления рыболовства населения Ульчского района из числа КМНС в местах общего доступа и личного потребления граждан. Администрация района просит перевести освободившийся в 2019 году рыбопромысловый участок № 39 река Амур, Савинский – 2, река Амур, протока Мариинская от села Монгол до начала села Савинское, в зону свободного доступа граждан для населения трех сел, с. Дуди, с. Монгол, с. Савинское, общей численностью 650 человек.

Глава района

Ф.В. Иващук



**МИНИСТЕРСТВО
ПРИРОДНЫХ РЕСУРСОВ И ЭКОЛОГИИ
РОССИЙСКОЙ ФЕДЕРАЦИИ
(Минприроды России)**

ул. Б. Грузинская, д. 4/6, Москва, 125993,
тел. (499) 254-48-00, факс (499) 254-43-10

сайт: www.mnr.gov.ru

e-mail: minprirody@mnr.gov.ru

телетайп 112242 СФЕН

02.03.2020 № 15-23/5244

на № _____ от _____

Правительство Хабаровского края

ул. Муравьева-Амурского, д. 19,
г. Хабаровск, 680000

О предоставлении информации

Министерство природных ресурсов и экологии Российской Федерации рассмотрело письмо Правительства Хабаровского края от 12.12.2019 № 8570 о предоставлении информации о наложении границ предлагаемого к формированию рыболовного участка на границы особо охраняемых природных территорий (далее – ООПТ) федерального значения и сообщает.

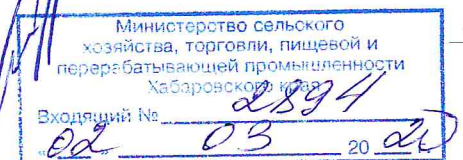
В соответствии с представленными географическими координатами и картами-схемами границы указанного в письме рыболовного участка, расположенного в Ульчском муниципальном районе Хабаровского края, не имеют наложений или пересечений с границами ООПТ федерального значения.

Вместе с тем обращаем внимание, что согласно абзацу девятому статьи 3 Федерального закона от 10.01.2002 № 7-ФЗ «Об охране окружающей среды» хозяйственная и иная деятельность юридических и физических лиц, оказывающая воздействие на окружающую среду, осуществляется на основе принципа презумпции экологической опасности планируемой хозяйственной и иной деятельности.

В случае осуществления деятельности на территориях, имеющих ограничения по использованию и подлежащих особой защите (водные объекты, водоохраные зоны и прибрежные защитные полосы, леса, объекты растительного и животного мира, занесенные в Красную книгу Российской Федерации, красные книги субъектов Российской Федерации, охранные зоны ООПТ), при проектировании и осуществлении работ необходимо руководствоваться положениями Водного кодекса Российской Федерации, Лесного кодекса Российской Федерации, Земельного кодекса Российской Федерации, иных законодательных и нормативных правовых актов Российской Федерации и субъектов Российской Федерации.

И.о. директора Департамента государственной политики и регулирования в сфере развития ООПТ и Байкальской природной территории

А.И. Григорьев





МИНИСТЕРСТВО ОБОРОНЫ
РОССИЙСКОЙ ФЕДЕРАЦИИ
(МИНОБОРОНЫ РОССИИ)

Правительство Хабаровского края

**ГЕНЕРАЛЬНЫЙ ШТАБ
ВООРУЖЕННЫХ СИЛ
РОССИЙСКОЙ ФЕДЕРАЦИИ**

г. Москва, 119160

« 18 » января 2020 г. № 312/1/378
На № 8572 от 12 декабря 2019 г.

Обращение по вопросу создания рыболовного участка на р. Амур
Генеральным штабом Вооруженных Сил Российской Федерации рассмотрено.

Возражений против создания рыболовного участка с указанными
в обращении географическими координатами угловых точек не имеется.

Первый заместитель
начальника Генерального штаба

С.Рудской



8 190026 321817

25 PP 3868-12358
22.



МИНИСТЕРСТВО ОБОРОНЫ
РОССИЙСКОЙ ФЕДЕРАЦИИ
(МИНОБОРОНЫ РОССИИ)

ШТАБ ОБЪЕДИНЕННОГО
СТРАТЕГИЧЕСКОГО КОМАНДОВАНИЯ
ВОСТОЧНОГО ВОЕННОГО ОКРУГА

г. Хабаровск, 680038

« 30 » декабря 20 19 г. № 28/1/ 4348

На № 8566 от 12.12.2019 г.

28

Заместителю Председательства Правительства
Хабаровского края – министру сельского
хозяйства Хабаровского края
А.И.ШКУРИНУ

Уважаемый Александр Иванович!

Обращение по вопросу наложения границ рыболовного участка на границы запретного района, расположенного в Ульчинском муниципальном районе Хабаровского края, оперативным управлением штаба военного округа рассмотрены, возражений не вызывает.

Временно исполняющий обязанности
начальника оперативного управления –
заместителя начальника штаба
Восточного военного округа
полковник

М.Сбыто



ФЕДЕРАЛЬНОЕ
АГЕНТСТВО ПО РЫБОЛОВСТВУ
(РОСРЫБОЛОВСТВО)

**АМУРСКОЕ ТЕРРИТОРИАЛЬНОЕ
УПРАВЛЕНИЕ**

Ленина ул., д. 4, г. Хабаровск, 680000
Тел. (4212) 45 08 01, факс (4212) 45 08 20
E-mail: amur_fish@mail.ru
ОГРН1092721000459/ОКПО80042107
ИНН2721164961/КПП272101001
от 24.12.2018 № 02-46/8958
на № 8564 от 12.12.2019

Заместителю Председателя
Правительства Хабаровского
края – министру сельского
хозяйства, торговли, пищевой и
перерабатывающей
промышленности Хабаровского
края

А.И. Шкуруину

Муравьева-Амурского ул., д. 19,
г. Хабаровск, 680000

О направлении информации

Уважаемый Александр Иванович!

В ответ на письмо о предоставлении заключения о соответствии формируемого рыболовного участка для рыболовства в целях обеспечения ведения традиционного образа жизни и традиционной хозяйственной деятельности коренных малочисленных народов Севера, Сибири и Дальнего Востока Российской Федерации в Ульчском муниципальном районе Хабаровского края Правилам рыболовства для Дальневосточного рыбохозяйственного бассейна, утвержденным приказом Минсельхоза России от 23.05.2019 № 267 (далее – Правила рыболовства), сообщаем следующее.

В соответствии с Положением об Амурском ТУ Росрыболовстве (далее – Управление), утвержденным приказом Росрыболовства от 17.09.2013 № 694, и Правилами определения границ рыболовных участков, утвержденными постановлением Правительства РФ от 14.06.2018 № 681, Управление не уполномочено давать заключение о соответствии формируемых рыболовных участков Правилам рыболовства.


Вместе с тем, при рассмотрении на заседании комиссии по определению границ рыболовных участков в Хабаровском крае вышеназванного предложения просим учесть требования Правил рыболовства, в том числе касающиеся расстояний между орудиями лова, разрешенных технических характеристик орудий лова, недопустимости перекрытия более 2/3 ширины русла водного объекта, и иные, мнение Хабаровского филиала ФГБНУ «ВНИРО», а также, что в непосредственной близости от предлагаемого к формированию рыболовного участка уже имеются предоставленные в пользование рыболовные участки.

Кроме того, в настоящее время, в реке Амур уже сформировано значительное количество рыболовных участков, в связи с чем, предполагаем, что формирование новых рыболовных участков в значительной степени увеличит промысловую нагрузку на водные биоресурсы.

Руководитель управления

Д.А. Крылов

Балинский Алексей Анатольевич
8 (4212) 45 08 04



**Министерство транспорта РФ
Федеральное агентство морского и
речного транспорта
(РОСМОРРЕЧФЛОТ)**

**Федеральное бюджетное учреждение
«АДМИНИСТРАЦИЯ АМУРСКОГО
БАСЕЙНА ВНУТРЕННИХ
ВОДНЫХ ПУТЕЙ»
(ФБУ «Администрация Амурводпуть»)**

**680020, г. Хабаровск
пер. Гражданский, 12
тел. 58-49-10, т/факс (4212) 58-46-87
эл. почта: fbu_ amurvodput@mail.ru
№ 26-07-02 от 09.01.2020 г.
На № 9066 от 26.12.2019 г.**

Министерство сельского хозяйства
Хабаровского края

680000, г. Хабаровск
ул. Муравьёва-Амурского, д. 19

И.о. заместителя Председателя Правительства
Хабаровского края – министра
Кравчук О.С.

Уважаемая Ольга Сергеевна!

ФБУ «Администрация Амурводпуть», в соответствии с п. 7 ст. 10 «Кодекса внутреннего водного транспорта РФ» не согласовывает формирование рыболовного участка «Савинский» в районе 3 км пр. Мариинская р. Амур в предложенных министерством сельского хозяйства Хабаровского края границах по причине его наложения на полосу судового хода.

Первый заместитель руководителя
по водным путям

Н.Ю. Лобастов

Исп. Кейпан Альвина Евгеньевна
тел.: (4212) 58-49-13

Министерство сельского хозяйства, торговли, пищевой и перерабатывающей промышленности Хабаровского края
Входящий № <u>921</u>
<u>01</u> 20 <u>20</u>